

HAJDÚ-BIHAR MEGYEI
KORMÁNYHIVATAL

Ügyiratszám: HB/11-FM/1845/2016.

Ügyintézőnk: Borsay Balázs

Telefon: +36 52/523-815

Tárgy: Ajánlás vadászterület határvonalára

Melléklet: Részletes és átnézeti térkép

Címzett:

09-901270 számú vadgazdálkodási területet érintő földtulajdonosok (hirdetményi úton)

A J Á N L Á S

A Hajdú-Bihar Megyei Kormányhivatal hivatalból ajánlást tesz közzé hirdetményi úton a

09-901270 kódszámú

(korábban a 09-901230-1-4-1 vadászterületet érintő)

vadászterület határára, a 2017.03.01-től- 2037.02.28-ig tartó üzemtervi ciklusra az alábbiak szerint:

A térképmellékleten jelölt vadászterület szöveges határleírása a következő:

Északon:

A Debrecen és Záhony közötti vasútvonal, valamint a Téglás és Bököny közötti műút keresztezésétől (Téglás belterületének határától) kiindulva a közút északkeleti irányban a Téglás és Bököny közötti közigazgatási határig (egyben Hajdú-Bihar megye közigazgatási határa), innen a megyehatár keleti, majd déli, aztán ismét keleti, végül délnyugati irányban a Balkány, Nyíradony és Hajdúsámson közötti hármashatárig.

Keleten:


Hajdúsámson közigazgatási határa déli irányban a Hajdúsámson 0207 hrsz-ú földútig, innen a földút nyugati irányban, folytatásában a Hajdúsámson 0203 hrsz-ú földút szintén nyugati irányban a Hajdúsámson és Tormáspuszta közötti útig (Hajdúsámson 0193 hrsz.), tovább az út déli irányban a Hajdúsámson 0168 hrsz-ú földútig, majd a földút délnyugati irányban a Hajdúsámson 0173 hrsz-ú földútig, innen a földút déli irányban a Hajdúsámson 0176 hrsz-ú földútig, tovább a földút keleti irányban a Hajdúsámson 0178 hrsz-ú útig, majd a földút déli irányban, a Savós-Gúti állami erdő délkeleti sarkáig.

Délen:

Az állami erdő déli szélén nyugati irányban tovább a Hajdúsámson 0178 hrsz-ú földút, folytatásában szintén nyugati, majd északnyugati irányban a Hajdúsámson 059/1 helyrajzi számú árok, ennek folytatásában nyugati irányban a Hajdúsámson 078 hrsz-ú földút továbbra is az állami erdő déli oldalán a Hajdúhadház és Hajdúsámson közötti műútig (138,1 jelű háromszögelési pontig), innen a műút északnyugati irányban Hajdúhadház belterületén a Debrecen és Záhony közötti vasútvonalig.

Nyugaton:

A vasútvonal északi irányban a kiindulási pontig.



A vadászterület becsült mérete: 5066 ha

Az ajánlással érintett vadászterület az átnézeti térképen megjelölt, lejáró üzemtervű vadászterületekkel szomszédos.

A vad védelméről, a vadgazdálkodásról és a vadászatról szóló **1996. évi LV. törvény** (Vtv.) 11/A. § (4) alapján, a vadászati hatóság az ajánlást a hirdetőtábláján, és elektronikus tájékoztatásra szolgáló honlapján legalább harminc napra hirdetmény formájában közzéteszi. A vadászati hatóság kezdeményezi minden érintett település önkormányzatának hirdetőtábláján, illetve elektronikus tájékoztatásra szolgáló honlapján a hirdetmény formájában való közzétételt, amelyet az önkormányzat tájékoztató jelleggel legalább harminc napra közzétesz.

A Vtv. 11/A. § (5) bekezdése alapján az ajánlással érintett vadászterület földtulajdonosa az ajánlásra


- a) a vadászterület határaival kapcsolatos módosító javaslatot, illetve
- b) új vadászterület kialakítását célzó javaslatot [az a) és b) pont a továbbiakban együtt: **módosító javaslat**]

nyújthat be a vadászati hatósághoz a hatályos vadgazdálkodási **üzemtervi ciklus utolsó vadászati évének május 15. napjáig**.

- A földtulajdonos a módosító javaslatot **egyedül**, vagy **más földtulajdonossal együtt** is benyújthatja.
- A módosító javaslatot a Vtv. 8. §-ban és a 19. § (2) bekezdésében meghatározott feltételek figyelembevételével lehet benyújtani, azzal, hogy **legalább háromszáz hektár, egybefüggő, vadászterületnek minősülő területre** vonatkozhat, amely terület legfeljebb egyharmada más, nem a módosító javaslatot benyújtó földtulajdonos(ok) tulajdonában is lehet.
- Az e § előírásainak megfelelő módosító javaslat befogadásáról a vadászati hatóság 10 napon belül végzéssel dönt. A **vadászati hatóság** módosító javaslat befogadásáról szóló **döntésével szemben** jogorvoslati kérelemmel a vadászterület határát megállapító döntéssel szemben benyújtott **fellebbezéssel** lehet élni.
- Ha a vadászati hatóság ajánlásában szereplő vadászterület határára nem érkezik érvényes módosító javaslat, a vadászati hatóság a vadászterület határának megállapítására vonatkozó szabályok szerint hivatalból megállapítja a vadászterület határát.

A Vtv. végrehajtásáról szóló **79/2004. (V. 4.) FVM rendelet (Vhr.)** 7. § (1) bekezdése alapján a Vtv. 11/A. § (5) bekezdésében meghatározott módosító javaslatot ahhoz a vadászati hatósághoz kell benyújtani, amelyik az ajánlást tette.

- Ha a módosító javaslatot benyújtó tulajdonos nem személyesen tesz jognyilatkozatot, képviseletéről a Polgári Törvénykönyv képviseleti jogra vonatkozó rendelkezéseinek megfelelő és a Vhr. 15. számú mellékletben meghatározott adattartalommal kiállított írásbeli meghatalmazás útján gondoskodhat.
- A meghatalmazás a 9. § (3) bekezdésében meghatározott, a tulajdonjog igazolására elfogadható dokumentumok valamelyikével együtt érvényes.
- Állami tulajdonú földterület esetén a vadászati joggal kapcsolatos eljárásokban meghatalmazásnak minősül a vagyonkezelési szerződésbe foglalt, vadászati joggal összefüggő képviseletre vonatkozó meghatalmazás, amely a meghatalmazott által bemutatott, a képviselettel érintett állami földterületek listájával együtt érvényes.
- A módosító javaslattal érintett ingatlan esetében, ha az ingatlannak több tulajdonosa van, érvényes jognyilatkozatot csak egy személy tehet. A tulajdonostársak képviseletükről tulajdoni hányaduk arányában számított szótöbbséggel határoznak.



- Ha a földtulajdonos más földtulajdonossal együtt nyújt be módosító javaslatot a vadászati hatósághoz, a módosító javaslatban meg kell nevezni a módosító javaslat kapcsolattartóját (a továbbiakban: meghatalmazott kapcsolattartó).

A vadászati hatósághoz benyújtott módosító javaslatnak tartalmaznia kell:

- a) a módosító javaslatot benyújtó személy vagy a meghatalmazott kapcsolattartó teljes bizonyító erejű magánokiratba foglalt nyilatkozatát arra vonatkozóan, hogy a módosító javaslat **melyik ajánlásban szereplő** – kódszámokkal megjelölt – **vadászterületeket érinti;**
- b) a módosító **javaslattal érintett földterület határleírását;**
- c) a módosító javaslattal érintett földterület **legalább 1:25000 méretarányú** topográfiai térképi megjelenítését, feltüntetve az ajánlással érintett vadászterület **határvonalát;**
- d) a módosító javaslattal érintett földterületnek az ingatlanügyi hatóság által papíralapon vagy elektronikus adathordozón kiadott **helyrajzi száma**it és **annak területi kiterjedését hektárban,** valamint a **földtulajdonosok nevét és tulajdoni hányadát;**
- e) a módosító javaslatot benyújtó személy vagy a meghatalmazott kapcsolattartó nyilatkozatát arról, hogy a tulajdonában, illetve a képviselt személyek tulajdonában lévő **földterület milyen százalékos arányban áll a módosító javaslattal érintett teljes földterülettel;**
- f) a módosító javaslatot benyújtó személy vagy a meghatalmazott **kapcsolattartó nevét és elérhetőségét.**

A módosító javaslat térképi megjelenítése és szöveges határleírása közötti eltérés esetén a szöveges határleírás tekintendő irányadónak.


Ha a vadászati hatóság ajánlásában szereplő vadászterület határára nem érkezik érvényes módosító javaslat, a vadászati hatóság a vadászterület határának megállapítására vonatkozó szabályok szerint hivatalból megállapítja a vadászterület határát.

A hirdetmény kifüggesztésének napja: 2016. március 31.

A hirdetmény levételének napja: 2016. május 1.

Az ajánlással szemben fellebbezésnek helye nincs.

Debrecen, 2016. március 30.



Rácz Róbert
kormány megbízott

